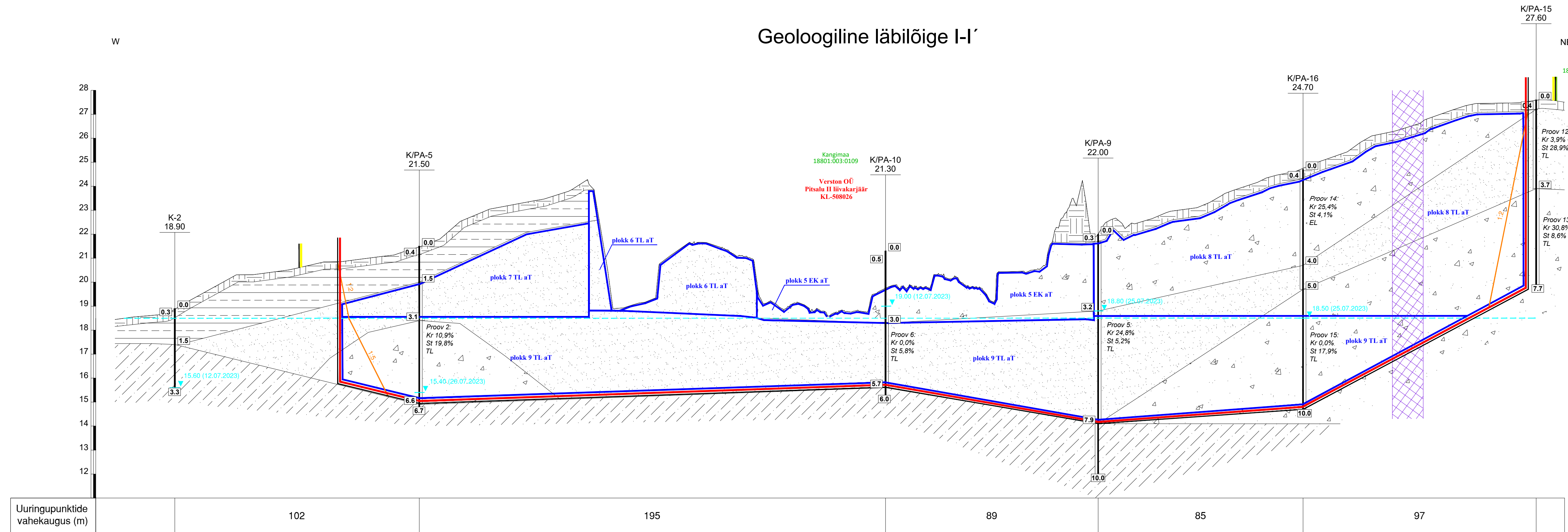



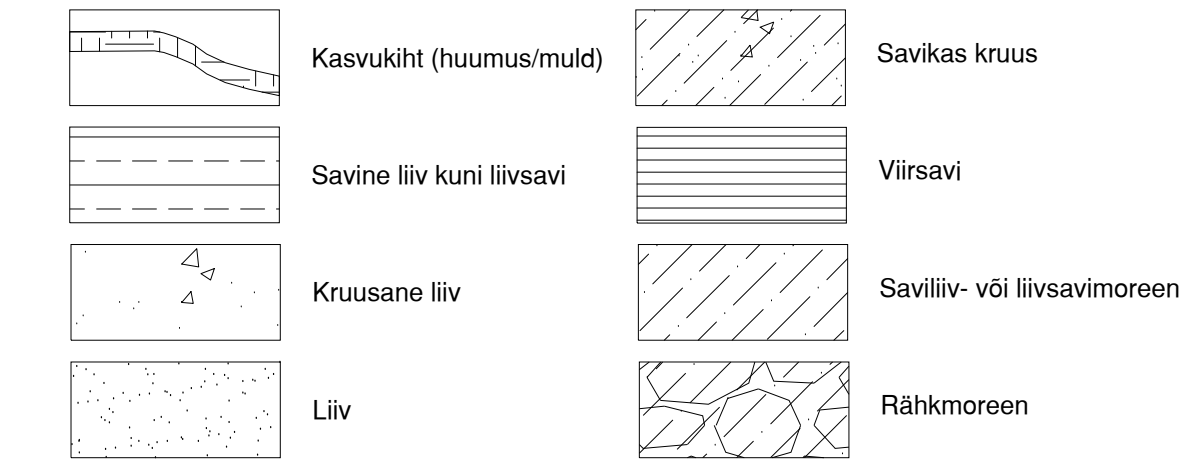
Geoloogiline läbilõige I-I'



Geoloogiline läbilõige II-II'



LEPPEMÄRGID



Uuringupunkti nr
Suudme abs kõrgus (m)

Proovi võtmise intervall (h)

Proov 14:	Proovi number
Kr 25,4%	kruusa sisaldus %
St 4,1%	savi- ja tolmuosakeste sisaldus %
EL	maavara liik: EL - ehitusliiv TL - täiteliiv

— Khipinna sügavus (m)

3) Põhiavee taseme absoluutne kõrgus (m) ja mõõtmise aeg

- Põhiavee eeldatav tase pärast maavara ammendamist

Mäeorgeldise piir

— Määratatakse pini

— Määratatakse teepindumise pi

Maavõrre: alustada maa

Maavaravaru plokke pi

Katastriüksuse nimetus, katastriüksuse tunnus ja piir

Noivateraviku kalle ja kontuur

Elektronsigaldite keitevõõnd

